LA PORTELLA - ALGUAIRE

TURISME NATUAL I RESPONSABLE

RUTA DEL PARC DEL RIU NOGUERA-RIBAGORÇANA

Vine a descobrir la flora i fauna del Parc del Riu i els seus voltants!

Ajuntament de la Portella

Ajuntament d'Alguaire

LA PORTELLA - ALGUAIRE

TURISME NATUAL I RESPONSABLE

FAUNA I FLORA

Martinet de nit, *Nycticorax nycticorax*

És un ocell nocturn, té una envergadura d'uns 100 cm. Actualment, a Catalunya hi ha entre 2.500 i 3.000 de parelles. Viu en zones humides i s'alimenta de peixos i amfibis.

Teixó, *Meles meles*

És un mamífer carnívor que mesura entre 60 i 90 cm de llarg i té poca alçada. És un animal nocturn i omnívor. Viuen en boscos i zones rurals en grups familiars.

Blauet o martinet de riu, *Alcedo atthis*

Aquest ocell és un bon identificador de la salut dels ecosistemes aquàtics, ja que viuen en hàbitats nets i rics en biodiversitat. A Catalunya s'estima que hi resideixen entre 500 i 1.000 parelles.
Mesura 16 cm i s'alimenten de peixos, petits insectes i amfibis.

Agró blanc, *Ardea alba*

És una au que pot arribar a mesurar 1 m de longitud, té el bec adaptat per capturar peixos i altres preses en ambients aquàtics. La població és d'aproximadament 2.000 i 3.000 parelles. Té el mateix hàbitat que el blauet, per tant, també és un indicador de la salut dels ecosistemes aquàtics.



Aquest és l'observatori que hi ha al Parc del Riu de la Noguera-Ribagorçana on es pot veure les espècies que s'han mostrat i més...

LA PORTELLA - ALGUAIRE

TURISME NATUAL I RESPONSABLE

RUTA DEL PARC DEL RIU NOGUERA-RIBAGORÇANA

RESERVAS

www.Noguera.Ribagorçana.com

@parcdelriu.n.r.

+34 648704592



COM SERÀ?

És una ruta on trobarem paisatges rurals i naturals, que va des del poble de la Portella fins al Parc del Riu de Noguera-Ribagorçana.

Aquesta ruta inclou parades d'interès en punts culturals i naturals de la Portella i voltants.

QUÈ CAL PORTAR?

·Roba còmoda i adequada
·Gorra o similar
·Aigua
·Esmorzar
·Crema solar
·Repel·lent d'insectes
·Prismàtics, opcional

DESCRICIÓ DE LA RUTA

3:30h de durada

9,3 Km

Dificultat moderada

80m desnivel

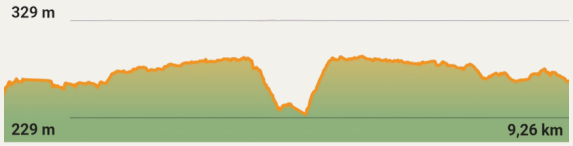

Punt de trobada:
Plaça de l'església, La portella, 25134, Lleida, Espanya.
Coordenades: 41.738559, 0.640636

NORMES DE CONVIVENCIA

No tirar brossa

Respectar la fauna

Respectar la flora

Aigua del riu no potable

INFORMACIÓ DE LA PORTELLA

La portella és un poblet encantador de menys de 800 habitants, situat a la província de Lleida, i envoltat de camps de cultiu i granges ramaderes, per tant, la seva economia depèn principalment del sector primari.

A continuació es poden trobar els llocs d'interès per anar a visitar d'aquest poble:

· La font de la cova
· Despoblat d'Ascals
· Església parroquial de Sant Pere
· Casal dels Teixidors
· Caseria de Corregó